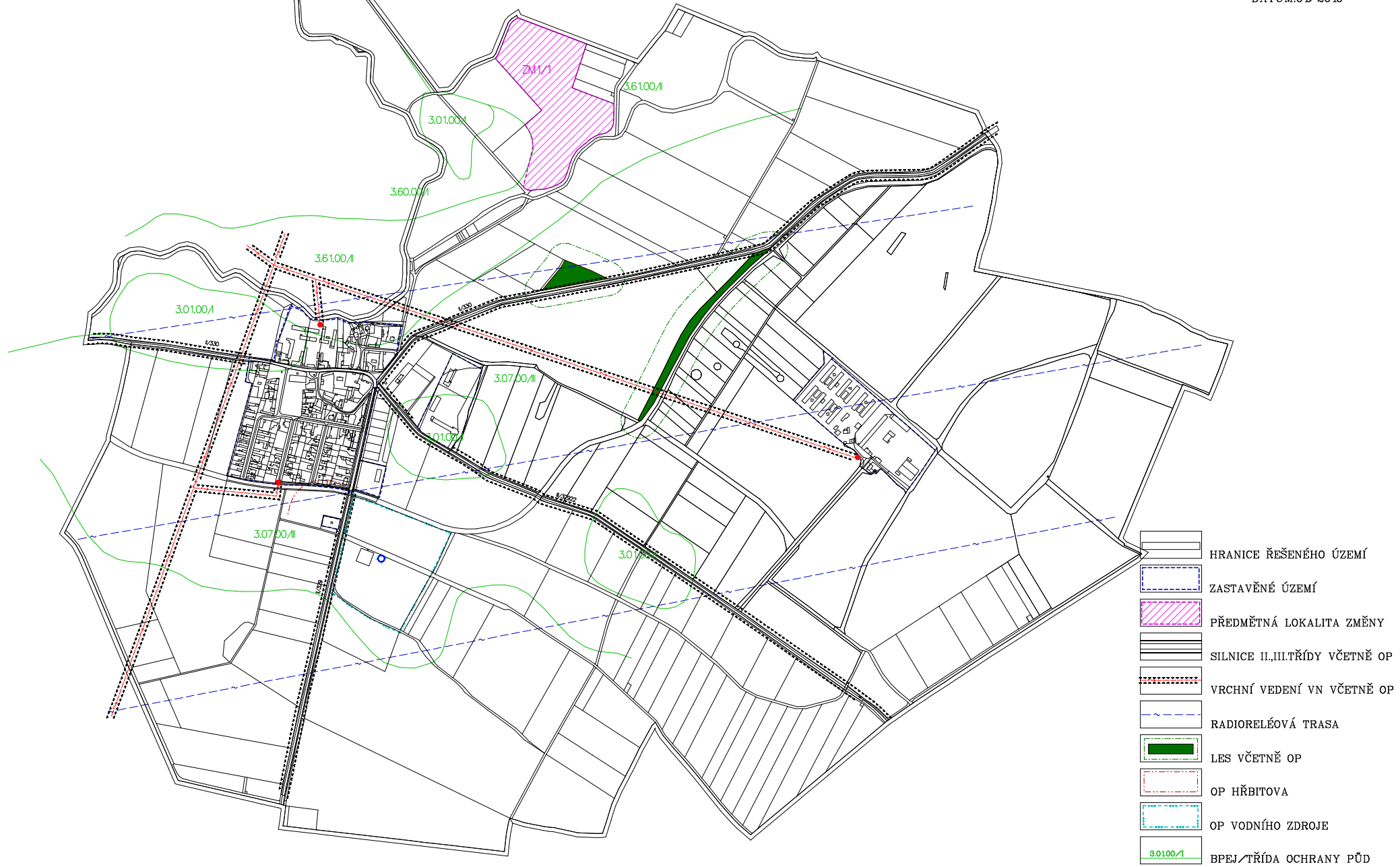






# ZMĚNY č.2 ÚPO NETŘEBICE VÝKRES ZÁMĚRŮ M 1:10 000

POŘIZOVATEL: OBEC NETŘEBICE

ZPRACOVATEL: ING.ARCH.MILAN VOJTĚCH

DATUM:01/2010



-  HRANICE ŘEŠENÉHO ÚZEMÍ
-  ZASTAVĚNÉ ÚZEMÍ
-  PŘEDMĚTNÁ LOKALITA ZMĚNY
-  SILNICE II.,III.TŘÍDY VČETNĚ OP
-  VRCHNÍ VEDENÍ VN VČETNĚ OP
-  RADIORELÉOVÁ TRASA
-  LES VČETNĚ OP
-  OP HŘBITOVA
-  OP VODNÍHO ZDROJE
-  BPEJ/TRÍDA OCHRANY PŮD